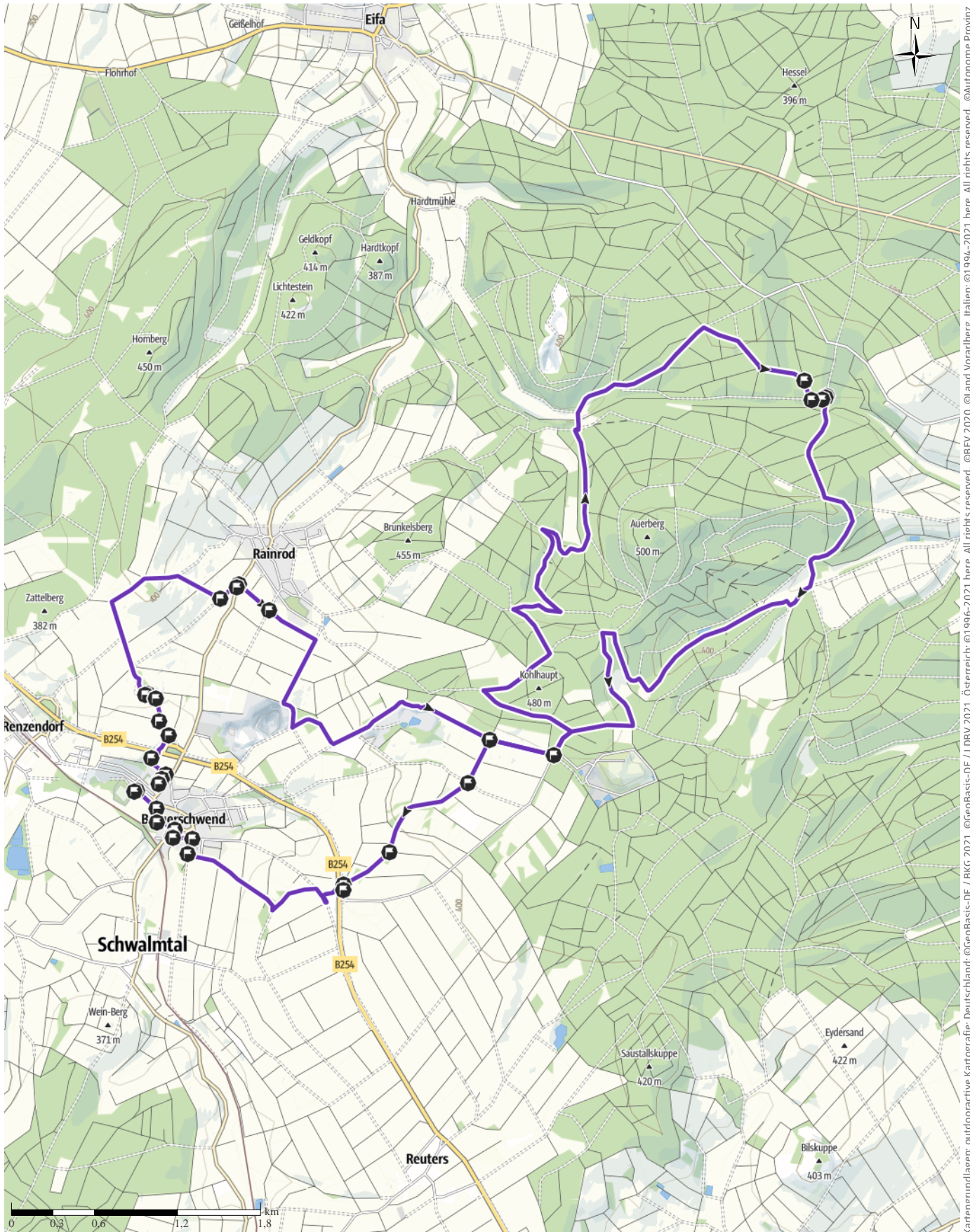


# 1. Brauerschwender Basaltrail 2023

↔ 23,1 km | ⌚ 5:54 h | ⬆️ 409 m | ⬆️ 418 m | Schwierigkeit -



Kartengrundlagen: outdooractive Kartografie; Deutschland: ©GeoBasis-DE / BKG 2021, ©GeoBasis-DE / LDBV 2021, Österreich: ©1996-2021 here. All rights reserved. ©BBEV 2020, ©Land Vorarlberg, Italien: ©1994-2021 here. All rights reserved. ©Autonome Provinz Bozen – Südtirol – Abteilung Natur, Landschaft und Raumentwicklung, © Cartago S.R.L. Kartengrundlagen: outdooractive Kartografie; ©OpenStreetMap (www.openstreetmap.org)

# 1. Brauerschwender Basalttrail 2023

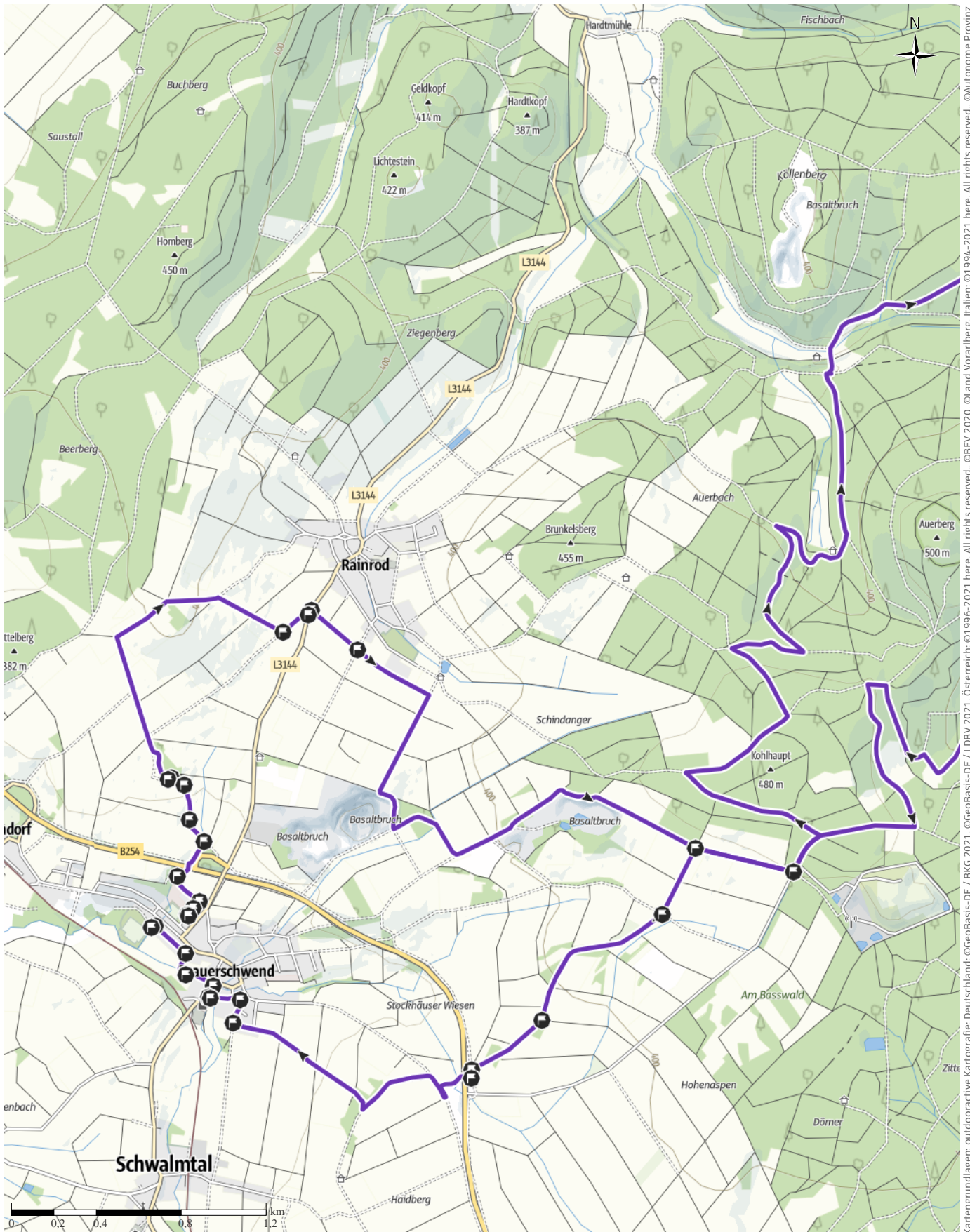
↔ 23,1 km

🕒 5:54 h

⬆️ 409 m

⬆️ 418 m

Schwierigkeit -



Kartengrundlagen: outdooractive Kartografie; Deutschland: ©GeoBasis-DE / BKG 2021, Österreich: ©LDBV 2021, ©BBEV 2020, ©Land Vorarlberg, Italien: ©1994-2021 here. All rights reserved. ©Autonome Provinz Bozen – Südtirol – Abteilung Natur, Landschaft und Raumentwicklung, ©Cartago S.R.L. Kartengrundlagen: outdooractive Kartografie; ©OpenStreetMap (www.openstreetmap.org)

# 1. Brauerschwender Basalttrail 2023

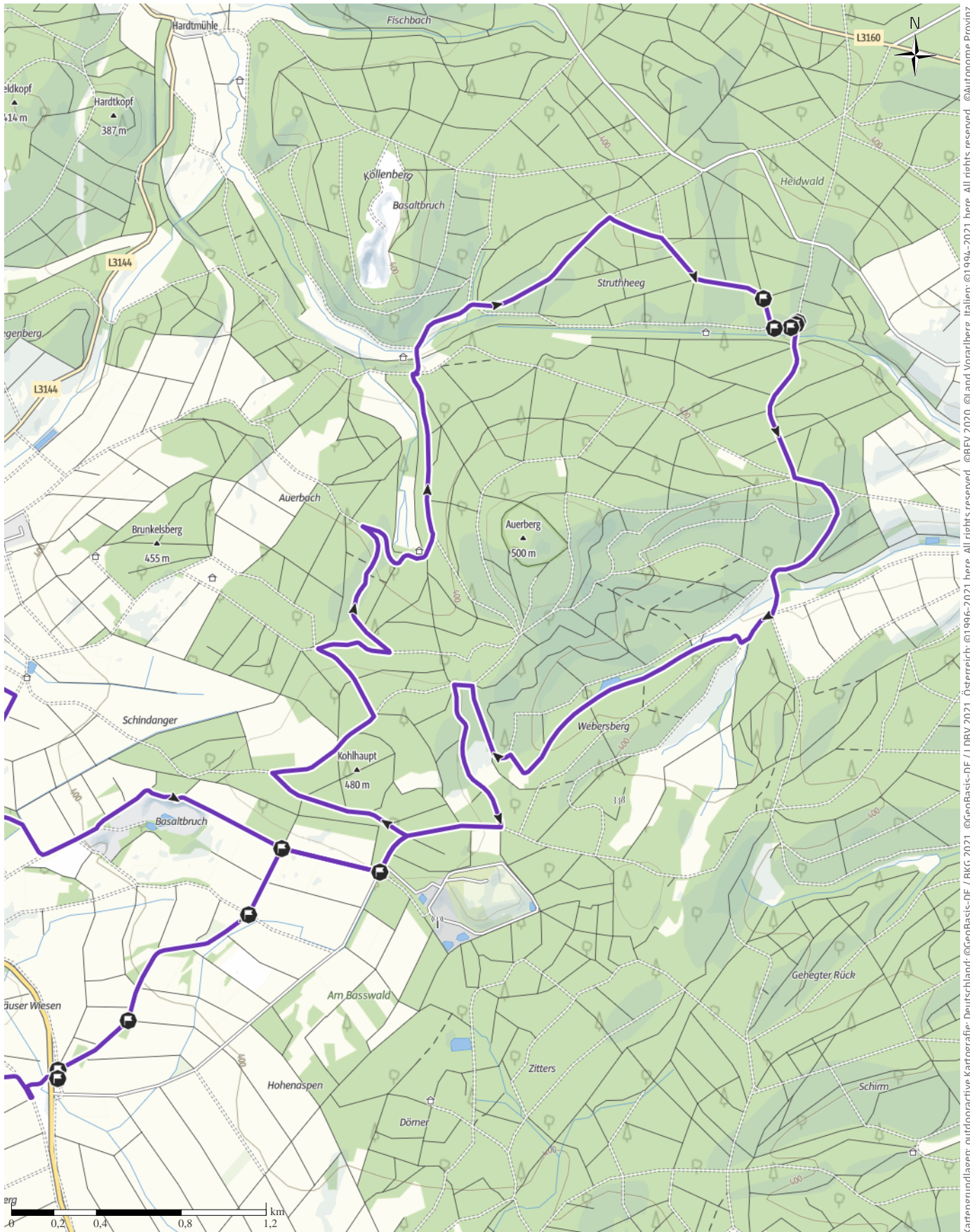
↔ 23,1 km

🕒 5:54 h

⬆️ 409 m

⬆️ 418 m

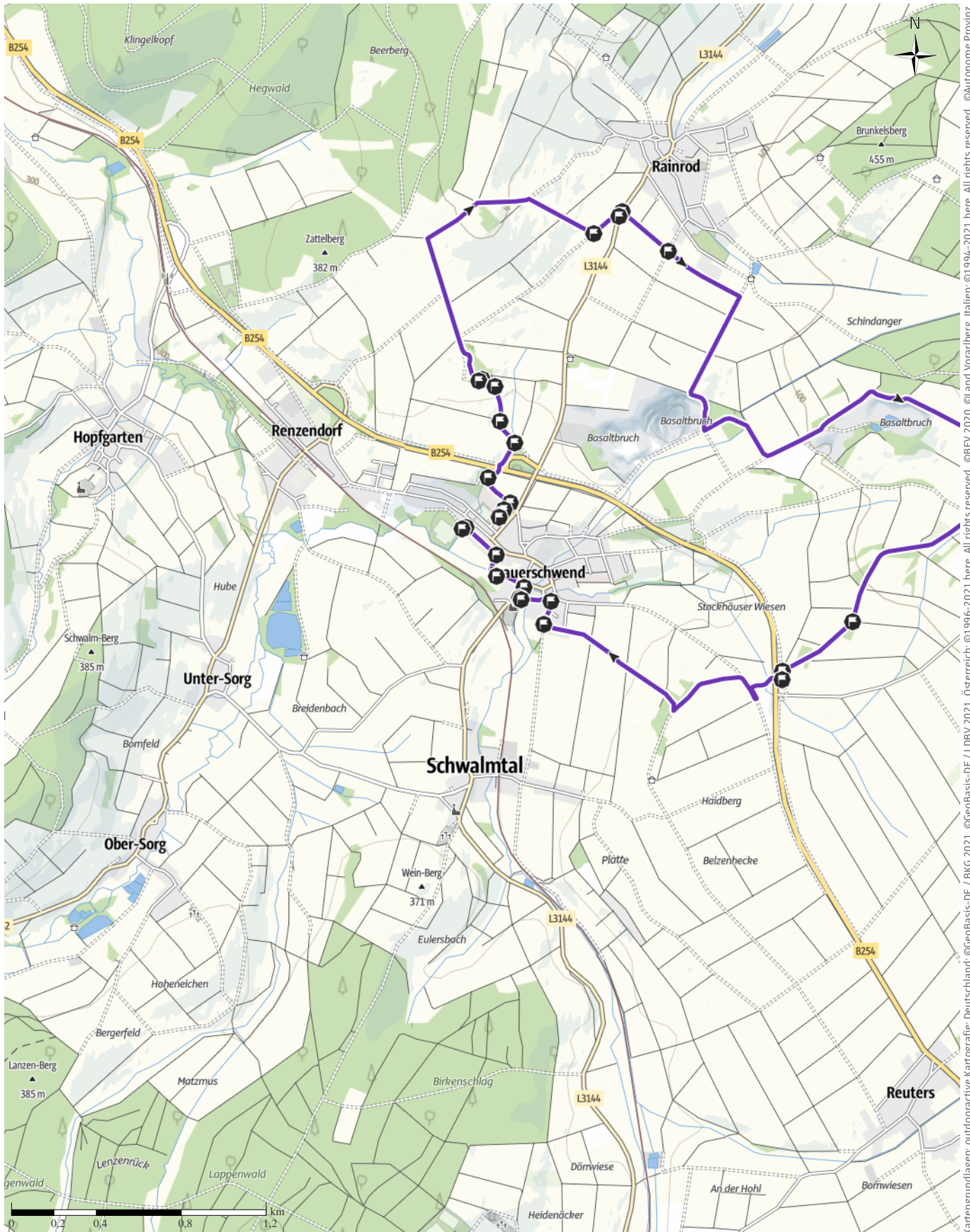
Schwierigkeit -



Kartengrundlagen: outdooractive Kartografie; Deutschland: ©GeoBasis-DE / BKG 2021, ©GeoBasis-DE / LDBV 2021, Österreich: ©BBEV 2020, ©Land Vorarlberg, Italien: ©1994-2021 here. All rights reserved. ©Autonome Provinz Bozen – Südtirol – Abteilung Natur, Landschaft und Raumentwicklung, © Cartago S.R.L. Kartengrundlagen: outdooractive Kartografie; ©OpenStreetMap (www.openstreetmap.org)

# 1. Brauerschwender Basalttrail 2023

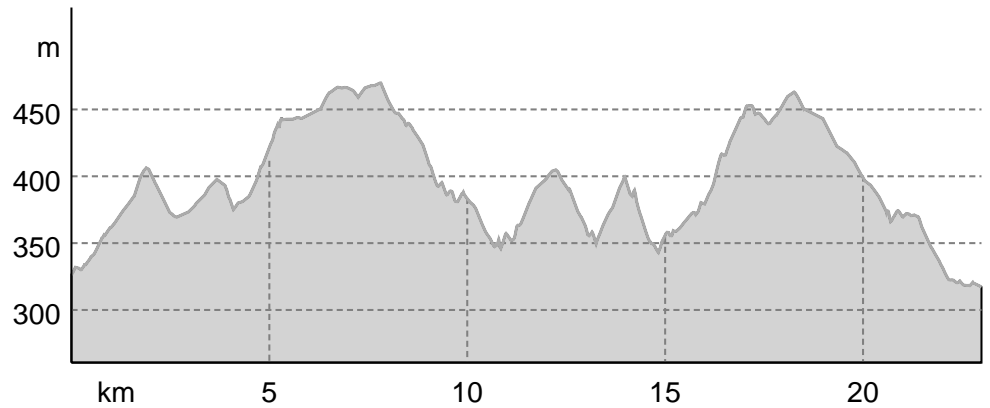
↔ 23,1 km | ⌚ 5:54 h | ⬆️ 409 m | ⬆️ 418 m | Schwierigkeit -



Kartengrundlagen: outdooractive Kartografie; Deutschland: ©GeoBasis-DE / BKG 2021, ©GeoBasis-DE / LDBV 2021, Österreich: ©BBEV 2020, ©Land Vorarlberg, Italien: ©1994-2021 here. All rights reserved. ©Autonome Provinz Bozen – Südtirol – Abteilung Natur, Landschaft und Raumentwicklung, © Cartago S.R.L. Kartengrundlagen: outdooractive Kartografie; ©OpenStreetMap (www.openstreetmap.org)

# 1. Brauerschwender Basaltrail 2023

## Höhenprofil



### Tourdaten

#### Trailrunning

Strecke ↔ 23,1 km  
 Dauer ⌚ 5:54 h  
 Aufstieg ▲ 409 m  
 Abstieg ▼ 418 m

Schwierigkeit -  
 Kondition ●●●●●●  
 Technik ●●●●●●  
 Höhenlage  
 470 m  
 317 m

### Beste Jahreszeit

JAN | FEB | MÄR  
 APR | MAI | JUN  
 JUL | AUG | SEP  
 OKT | NOV | DEZ

### Bewertungen

Autoren ●●●●●●  
 Erlebnis ●●●●●●  
 Landschaft ●●●●●●  
 Community

### Weitere Tourdaten



**Michael Wagner**

Aktualisierung: 12.09.2023

Panoramalauf mit besonderen Höhepunkten am 30.09.23 in Brauerschwend um 13 Uhr.

### Wegpunkte

- Geradeaus  
Jahnstraße
- Biege links ab  
Jahnstraße
- Halte dich rechts  
Jahnstraße
- Biege links ab  
Jahnstraße
- Halte dich rechts  
Jahnstraße
- Halte dich links

- Alsfelder Straße
- Biege links ab  
Alsfelder Straße
- Halte dich rechts  
Alsfelder Straße
- Biege links ab  
Alsfelder Straße
- Biege links ab  
Alsfelder Straße
- Halte dich rechts  
Alsfelder Straße
- Biege links ab  
Brauerschwender Straße
- Halte dich links  
Brauerschwender Straße
- Biege rechts ab  
Brauerschwender Straße
- Biege rechts ab  
Brauerschwender Straße
-

## 1. Brauerschwender Basaltrail 2023

## Geradeaus

Hofwiesenweg

👉 Biege links ab

Frankfurter Straße (Zufahrt Deponie Bastwald)

👉 Halte dich links

Alsfelder Straße

👉 Drehe nach Möglichkeit um

Alsfelder Straße

👉 Halte dich links

Alsfelder Straße

👉 Halte dich links

Alsfelder Straße

👉 Scharf rechts

Alsfelder Straße

👉 Scharf rechts

Alsfelder Straße

👉 Drehe nach Möglichkeit um

Frankfurter Straße (Zufahrt Deponie Bastwald)

👉 Biege links ab

Grüner-Plan-Weg

👉 Halte dich rechts

Grüner-Plan-Weg

👉 Halte dich rechts

Frankfurter Straße

👉 Biege links ab

Frankfurter Straße

👉 Biege rechts ab

Frankfurter Straße

👉 Biege rechts ab

Am Wieshof

👉 Biege rechts ab

Am Wieshof

👉 Biege links ab

Eulersgasse

👉 Halte dich rechts

Kirchstraße

👉 Biege rechts ab

Am Wasser

👉 Biege rechts ab

Am Wasser

👉 Biege links ab

Am Wasser

👉 Biege links ab

Am Wasser

👉 Biege rechts ab

Am Wasser

👉 Biege rechts ab

Am Bachgarten

👉 Biege links ab

Am Bachgarten

👉 Drehe nach Möglichkeit um

Alsfelder Straße

👉 Ziel

Alsfelder Straße

**Tour zum Mitnehmen für iPhone und Android**

QR-Code scannen und diese Tour offline speichern, mit Freunden teilen und mehr.

Webseite

<https://out.ac/INOqnP>